

## Утверждена

(наименование документа об утверждении, включая наименования органов государственной власти или

органов местного самоуправления, принявших решение об утверждении схемы или

подписавших соглашение о перераспределении земельных участков)

от \_\_\_\_\_ № \_\_\_\_\_

### Схема расположения земельного участка или земельных участков на кадастровом плане территории





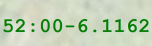
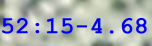
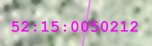


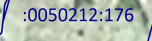
<b>Условный номер земельного участка</b> _____ <small>(указывается в случае, если предусматривается образование двух и более земельных участков)</small>		
<b>Площадь земельного участка</b> _____ <b>1 173 м<sup>2</sup></b> <small>(указывается проектная площадь образуемого земельного участка, вычисленная с использованием федеральной государственной географической информационной системы, обеспечивающей функционирование национальной системы пространственных данных, которой является федеральная государственная географическая информационная система "Единая цифровая платформа "Национальная система пространственных данных" (далее - информационная система), или иных технологических и программных средств с округлением до 1 квадратного метра. Указанное значение площади земельного участка может быть уточнено при проведении кадастровых работ не более чем на десять процентов)</small>		
<b>Обозначение характерных точек границ</b>	<b>Координаты, МСК-52, зона 2, м</b> <small>(указываются в случае подготовки схемы расположения земельного участка с использованием информационной системы или иных технологических и программных средств. Значения координат, полученные с использованием указанных технологических и программных средств, указываются с округлением до 0,01 метра)</small>	
	<b>X</b>	<b>Y</b>
<b>1</b>	<b>2</b>	<b>3</b>
н1	569 626,71	2 193 084,54
н2	569 659,42	2 193 093,56
н3	569 650,43	2 193 126,25
н4	569 617,75	2 193 119,23
н1	569 626,71	2 193 084,54



МСК-52, зона 2

Масштаб 1:800

**Условные обозначения:**

- 
 - Характерная точка границы земельного участка, сведения о которой отсутствуют в ЕГРН, местоположение которой определено при кадастровых работах (новая характерная точка)
- 
 - Образованная часть границы, сведения о которой достаточны для определения ее местоположения
- 
 - Существующая часть границы, имеющиеся в ГКН сведения о которой достаточны для определения ее местоположения
- 
 - Границы кадастрового квартала
- 
 - ЗОУИТ. III пояс зоны санитарной охраны поверхностного источника хозяйственно-питьевого водоснабжения - Чебоксарское водохранилище (р. Волга) для водозабора АО «НЗ 70-летия Победы»
- 
 - Обозначение границы населенного пункта
- 
 - Обозначение кадастрового квартала
- 
 - Территориальная зона. Застройка малоэтажная (1-2 эт.) индивидуальная жилая с приусадебными участками.
- 
 - Земли общего пользования (подъезд)
- 
 - Обозначение кадастрового номера существующего земельного участка